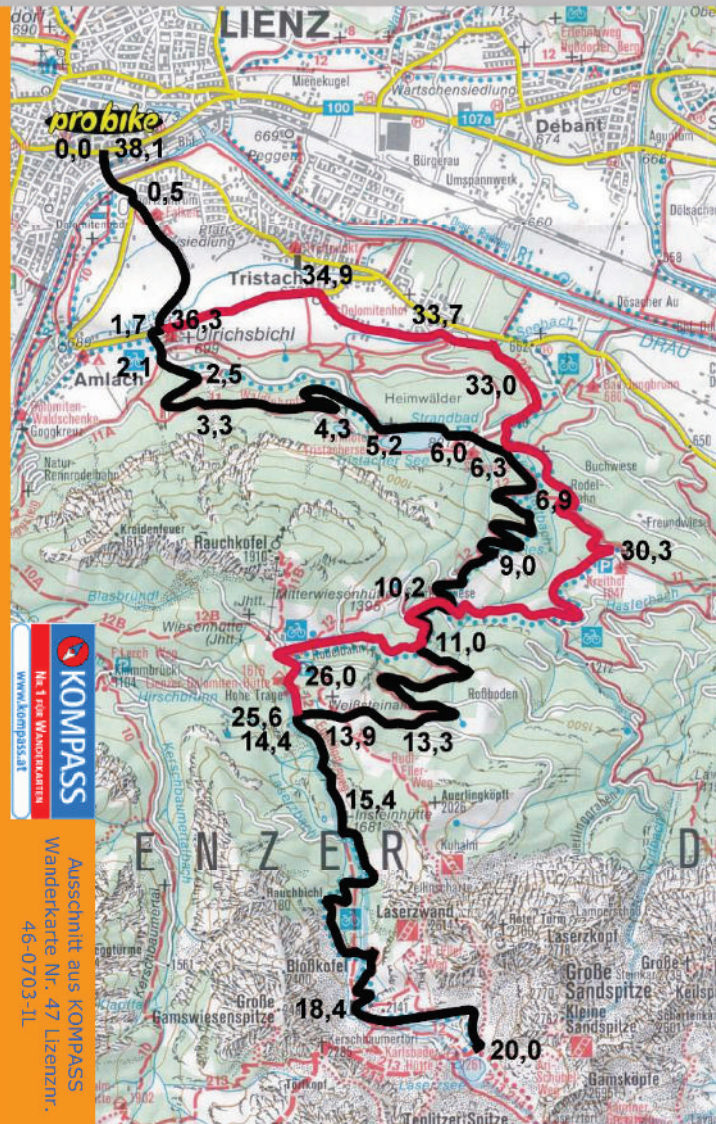



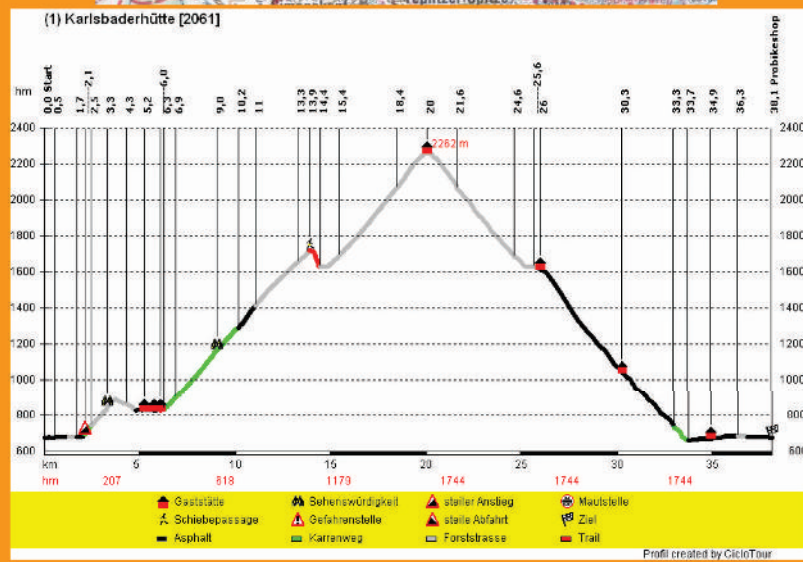
Distanz: 38 km
 Hm.: 1740 m
 Fahrzeit: 3:30 h

K: *****
 T: *****
 P: *****



(1) Karlsbaderhütte [2261]

- 0,0 Start beim Probikeshop
- 0,5 Links Richtung Camping Falken
- 1,7 Rechts in Asphaltstrasse einbiegen, sofort wieder links Richtung See
- 2,1 Bei Laterne links in den Waldpfad
- 2,5 Rechts in den Waldlehrpfad einbiegen
- 3,3 Sicht auf Lienz
- 4,3 Links, kurze Abfahrt zur Seestrasse
- 5,2 Links am See vorbei (Fahrverbot!)
- 6,0 Parkplatz Seewiese, kleinen Trial durch den Wald nicht verpassen!
- 6,3 Rechts in den Baumriesenweg einbiegen
Nicht mit dem Rodelweg verwechseln
- 6,9 Nach Einmündung in den Rocelweg
Endgültig rechts in den Baumriesenweg
- 9,0 Nach Kuhgatter rechts hinauf
- 10,2 Rechts auf die Asphaltstrasse einbiegen
- 11,0 Links in den Forstweg (mit Schranken)
- 13,3 In Linkskehre gerade aus.
- 13,9 Weißsteinalm, Trial zum Brunnen
(besser schieben!)
- 14,4 Bei Brunnen links Richtung Karlsbader
- 15,4 Insteinalm
- 18,4 Marcher Stein (Kräfte einteilen!)
- 20,0 Karlsbaderhütte
- 25,6 Bei Brunnen gerade aus
- 26,0 Dolomitenhütte (Asphaltstrasse hinunter)
- 30,3 Bei Mautstelle Kreithof links abbiegen
- 33,0 Bei Rechtskehre gerade aus in den Rodelweg Richtung Tristach einfahren
- 33,7 Bei Sportplatz links Richtung Dorfzentrum
- 34,9 Bei Kirche links Richtung Ulrichsbichl
- 36,3 Rechts in den schon gefahrenen Feldweg einbiegen und zurück zum Probikeshop
- 38,1 Ziel! Gratuliere, die Welt hat dich wieder



probike

die Profis für dein Rad
 Lienz, Amlacherstr. 1a, Tel. 04852/73536

www.probike-lienz.at